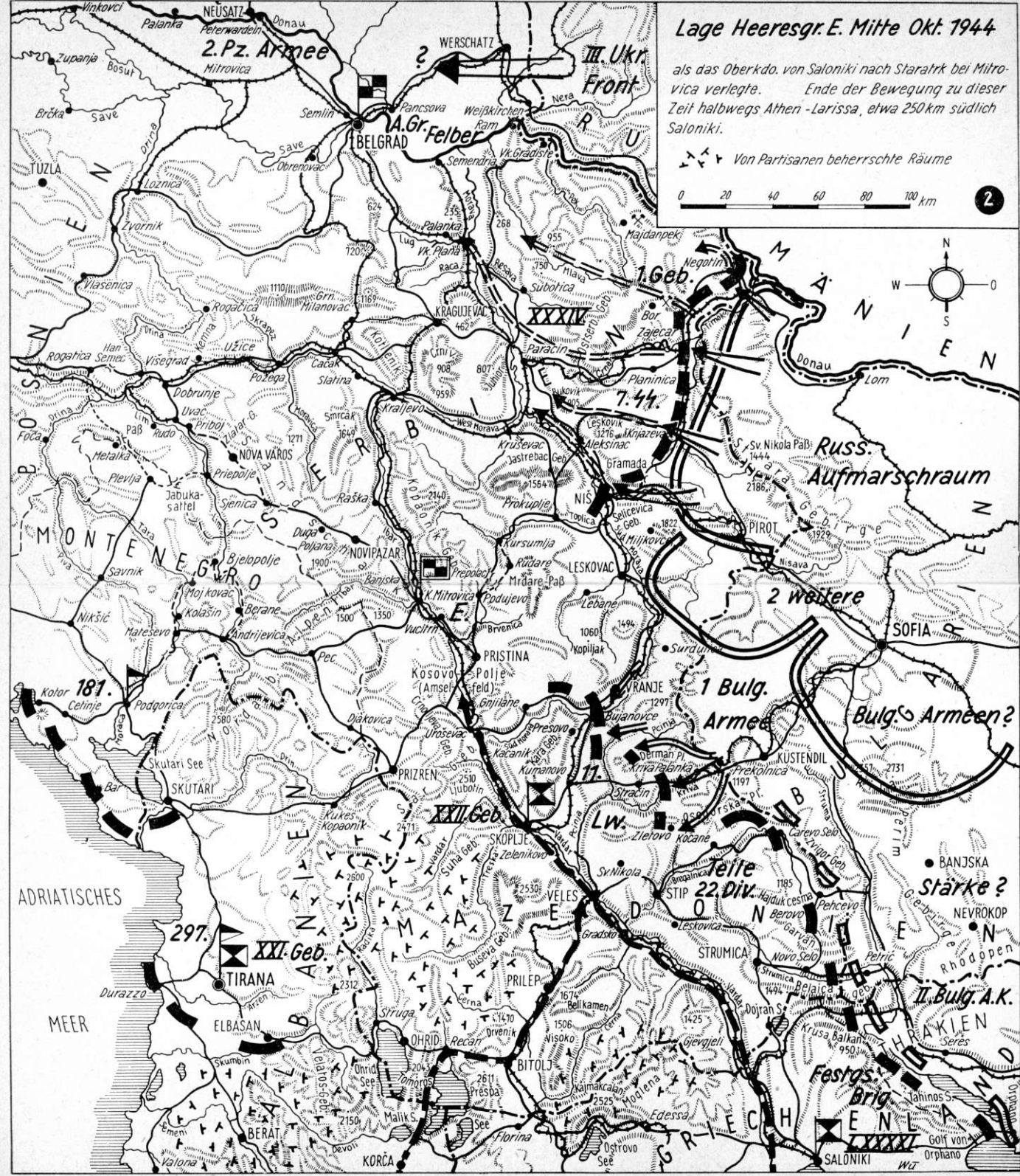
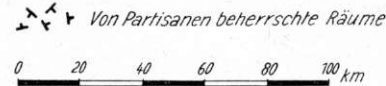


Lage Heeresgr. E. Mitte Okt. 1944

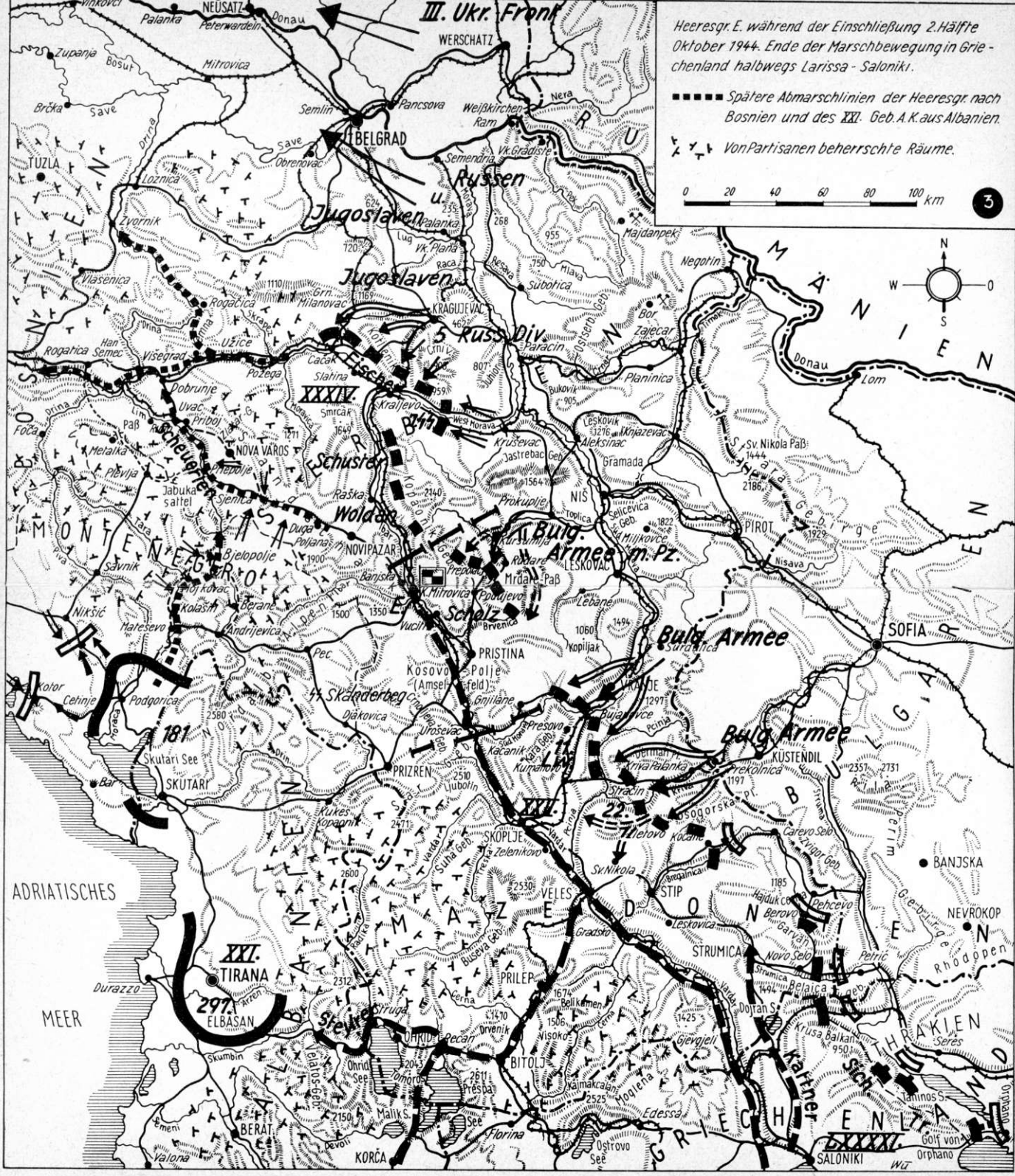
als das Oberkdo. von Saloniki nach Staratrk bei Mitrovica verlegte. Ende der Bewegung zu dieser Zeit halbwegs Athen-Larissa, etwa 250km südlich Saloniki.

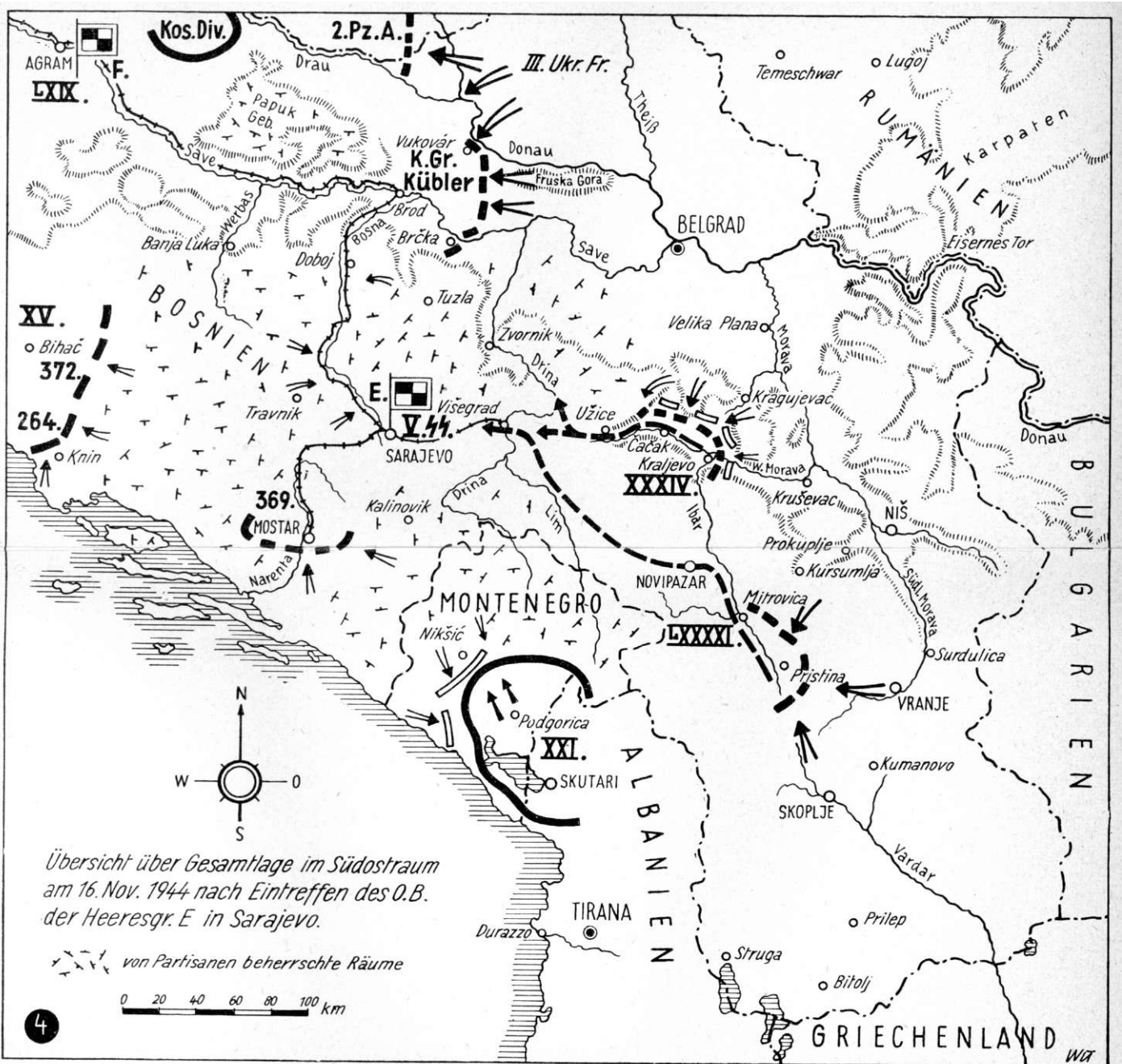


Heeresgr. E. während der Einschließung 2. Hälfte Oktober 1944. Ende der Marschbewegung in Griechenland halbwegs Larissa - Saloniki.

■■■■ Spätere Abmarschlinien der Heeresgr. nach Bosnien und des XXI. Geb. A.K. aus Albanien.

⚡⚡⚡ Von Partisanen beherrschte Räume.





Übersicht über Gesamtlage im Südostraum am 16. Nov. 1944 nach Eintreffen des O.B. der Heeresgr. E in Sarajevo.

von Partisanen beherrschte Räume



ÜBERSICHTSSKIZZE
 ÜBER DEN KRIEGSSCHAUPLATZ KROATIEN
 MIT AUFMARSCH DER BEIDERSEITIGEN KRÄFTE
 GEGEN ENDE JAN. 1945

← Anmarschstraßen der Heeresgruppe E. aus
 Mazedonien - Serbien

▨ Von Partisanen beherrschte Räume

